

«СОГЛАСОВАНО»

Глава администрации

*Зам. главы администрации
И.В. Веткин*

подпись

«СОГЛАСОВАНО»

Начальник ОГИБДД МО МВД

России «Советский»

«01» 09 20 г.

А.А. Краев

«УТВЕРЖДАЮ»

Директор МКОУ ДО ДШИ пгт

Пижанка

Тяпотченко Т.Г.

подпись

Т.Г. Тяпотченко от 11.09.2020

ПАСПОРТ

дорожной безопасности образовательного учреждения

Муниципальное казенное образовательное учреждение

дополнительного образования детская школа искусств пгт Пижанка

Кировской области

2020г.

Общие сведения

Муниципальное казенное образовательное учреждение дополнительного образования детская школа искусств пгт Пижанка

(Наименование ОУ)

Тип ОУ школа

Юридический адрес ОУ: Пижанка, ул. Советская, д. 26

Фактический адрес ОУ: Пижанка, ул. Советская, д. 26

Руководители ОУ:

Директор: Гапотченко Татьяна Геннадьевна 8 (83355) 2 -11-48

(фамилия, имя, отчество)

(телефон)

Ответственные работники
муниципального органа
образования

(должность)

(фамилия, имя, отчество)

(телефон)

Ответственные от
Госавтоинспекции

(должность)

(фамилия, имя, отчество)

(должность)

(фамилия, имя, отчество)

(телефон)

Ответственный работник ОУ
по профилактике

детского травматизма преподаватель

Куклина Надежда Владимировна

(фамилия, имя, отчество)

Приказ №14 от 31.09.2020г должность

2-12-39

(телефон)

Руководитель или ответственный
работник дорожно-эксплуатационной
организации, осуществляющей

содержание УДС*

_____ (фамилия, имя, отчество)

_____ (телефон)

Количество учащихся 84 учащихся;

Наличие уголка по БДД вестибюль ОУ
(если имеется, указать место расположения)

Наличие класса по БДД _____
(если имеется, указать место расположения)

Наличие автогородка (площадки) по БДД _____

Наличие автобуса в ОУ _____
(при наличии автобуса)

Владелец автобуса _____
(ОУ, муниципальное образование и др.)

Время занятий в ОУ:

13.15 -20.00

режим занятий: вторая смена

дни недели (понедельник-суббота)

Телефоны оперативных служб: 101 Пожарная служба; 112 Единая служба спасения.

2-11-48 вахта школа;

Руководитель: Гапотченко Татьяна Геннадьевна;

График работы: понедельник -пятница с 8.00 до 17.00. обед с 12.00. до 13.00;

Телефон: 8-922-936-14-15., 8-982-381-14-15

Гардеробщик:

Понедельник-пятница с 12.45 до 16.45.;

Рабочий по обслуживанию здания :

Понедельник- пятница с 06.00 до 10.00.

Дворник:

Понедельник-пятница с 8.00 до 16.12.

* Дорожно-эксплуатационные организации, осуществляющие содержание УДС, несут ответственность в соответствии с законодательством Российской Федерации (Федеральный закон «О безопасности дорожного движения» №196-ФЗ, КоАП, Гражданский кодекс).

Рекомендации к составлению план-схемы района расположения ОУ

1. Район расположения образовательного учреждения определяется группой жилых домов, зданий и улично-дорожной сетью, тротуаром, ограждением, парковкой для транспорта, с которыми рядом непосредственно находится образовательное учреждение;

2. Территория, указанная в схеме, включает в себя:

- образовательное учреждение;
- парк, в котором проводятся занятия на открытом воздухе (*при наличии*);

- летняя сцена и площадка для игр;

- жилые дома, в которых проживает часть детей (учеников) данного образовательного учреждения;

- автомобильные дороги и тротуары;

3. На схеме обозначено:

- расположение жилых домов, зданий и сооружений;

- сеть автомобильных дорог;

- пути движения транспортных средств;

- пути движения детей (учеников) в/из образовательного учреждения;

- уличные (наземные – нерегулируемые) пешеходные переходы;

- названия улиц ;

- зеленые насаждения;

- дорожка для проведения различных занятий;

- ограждение территории ОУ;

- дорожное ограждение;

Схема необходима для общего представления о районе расположения ОУ. Для изучения безопасности движения детей на схеме обозначены наиболее частые пути движения учеников от дома к ОУ и обратно.

При исследовании маршрутов движения детей необходимо уделить особое внимание опасным зонам, где часто дети (ученики, обучающиеся) пересекают проезжую часть не по пешеходному переходу.

2. Содержание

2.1. План-схема расположения ОУ, пути движения транспортных средств и учащихся;

- организация дорожного движения в непосредственной близости от образовательного учреждения с размещением соответствующих технических средств, маршруты движения детей и расположение парковочных мест;

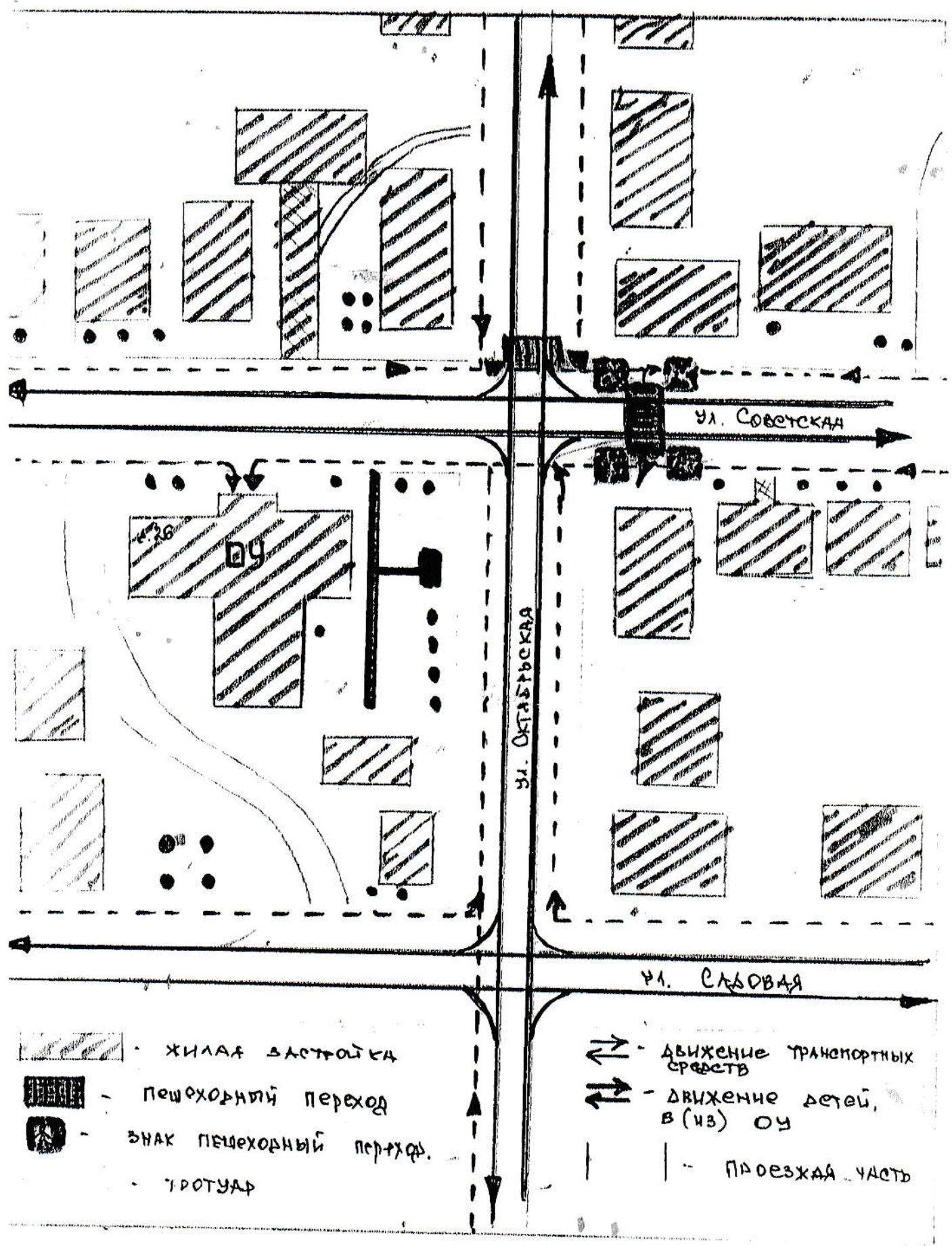
2.2. План маршрутов движения организованных групп детей от ОУ к игровым площадкам;




2.3. Пути движения транспортных средств к местам разгрузки/погрузки и рекомендуемых безопасных путей передвижения детей по территории образовательного учреждения. (при поездках).



3. Рекомендации к составлению плана-схемы района расположения ОУ

III. Приложения:

2.1. ПЛАН-СХЕМА ОУ
 ПЛАН-СХЕМА РАСПОЛОЖЕНИЯ ОУ, ПУТИ ДВИЖЕНИЯ ТРАНСПОРТНЫХ СРЕДСТВ И УЧАЩИХСЯ.

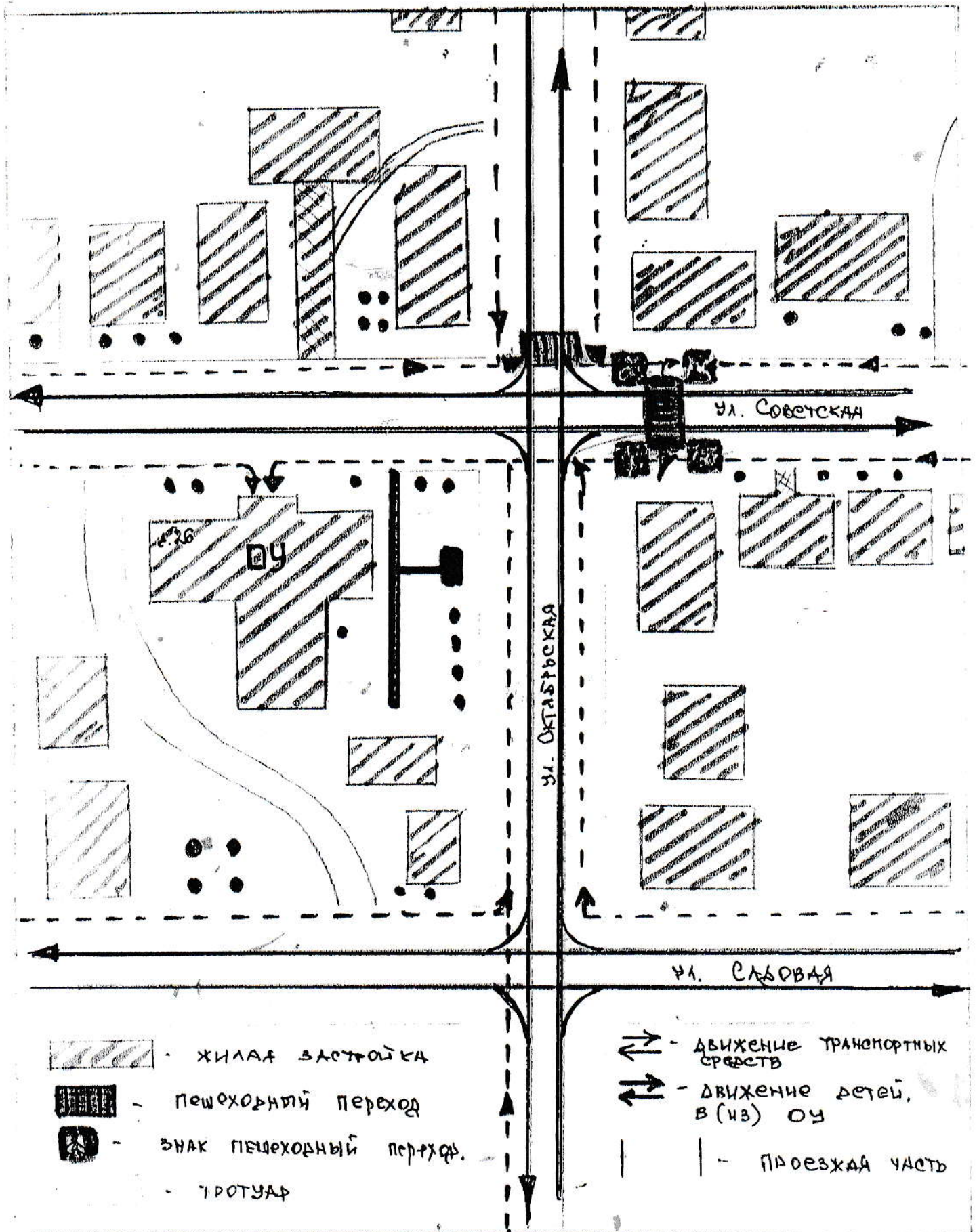


-  - ЖИЛАЯ ЗАСТРОЙКА
-  - ПЕШЕХОДНЫЙ ПЕРЕХОД
-  - ЗНАК ПЕШЕХОДНЫЙ ПЕРЕХОД.
- ТРОТУАР

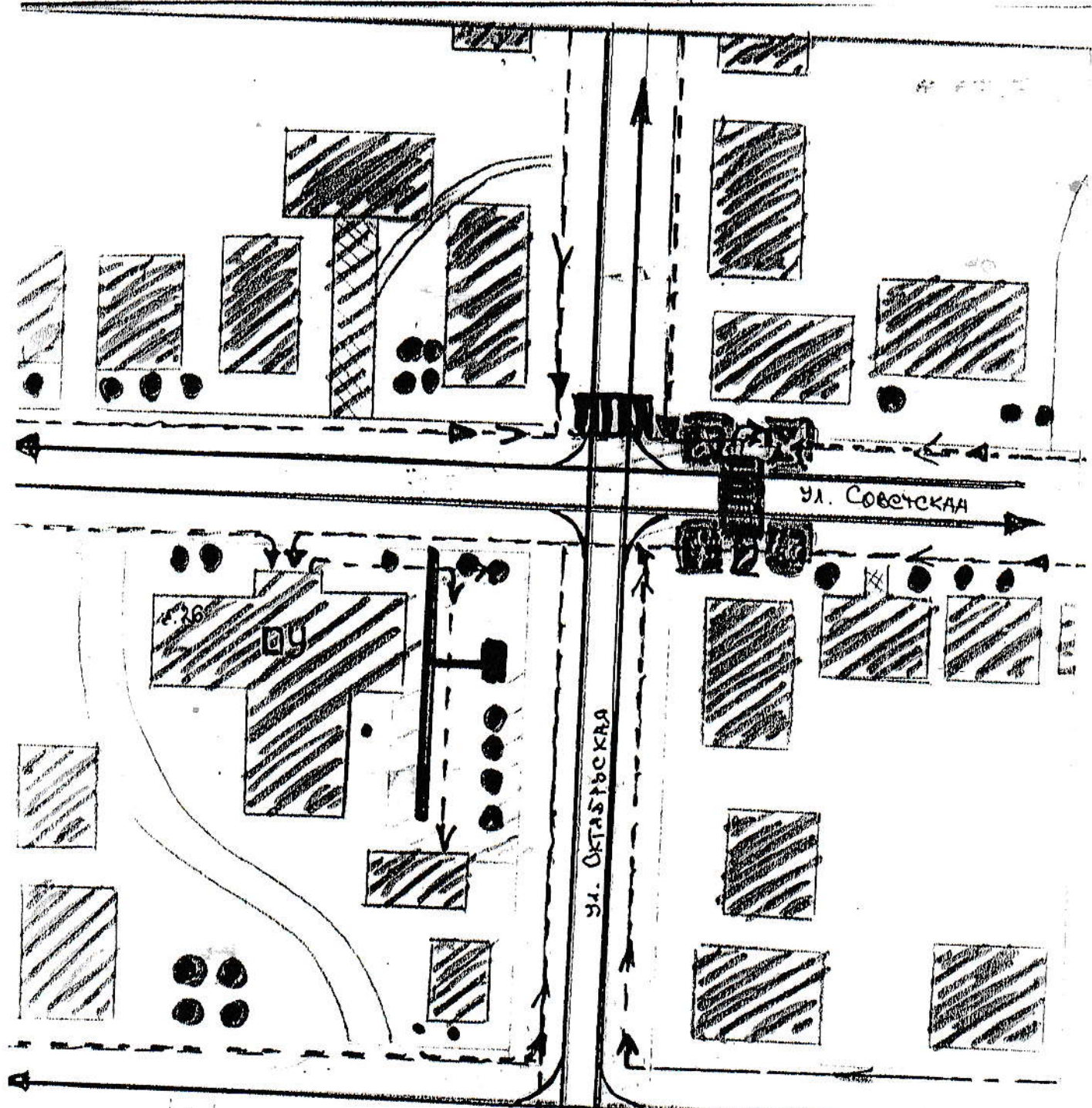
-  - ДВИЖЕНИЕ ТРАНСПОРТНЫХ СРЕДСТВ
-  - ДВИЖЕНИЕ ДЕТЕЙ, В (ИЗ) ОУ
- | | - ПРОЕЗЖАЯ ЧАСТЬ





2.1. ПЛАН-СХЕМА ОУ





ПЛАН-СХЕМА РАСПОЛОЖЕНИЯ ОУ, ПУТИ ДВИЖЕНИЯ ТРАНСПОРТНЫХ СРЕДСТВ И УЧАЩИХСЯ.



2.2. ПЛАН МАРШРУТОВ ДВИЖЕНИЯ ГРУПП ДЕТЕЙ К ИГРОВОМ ПЛОЩАДКАМ

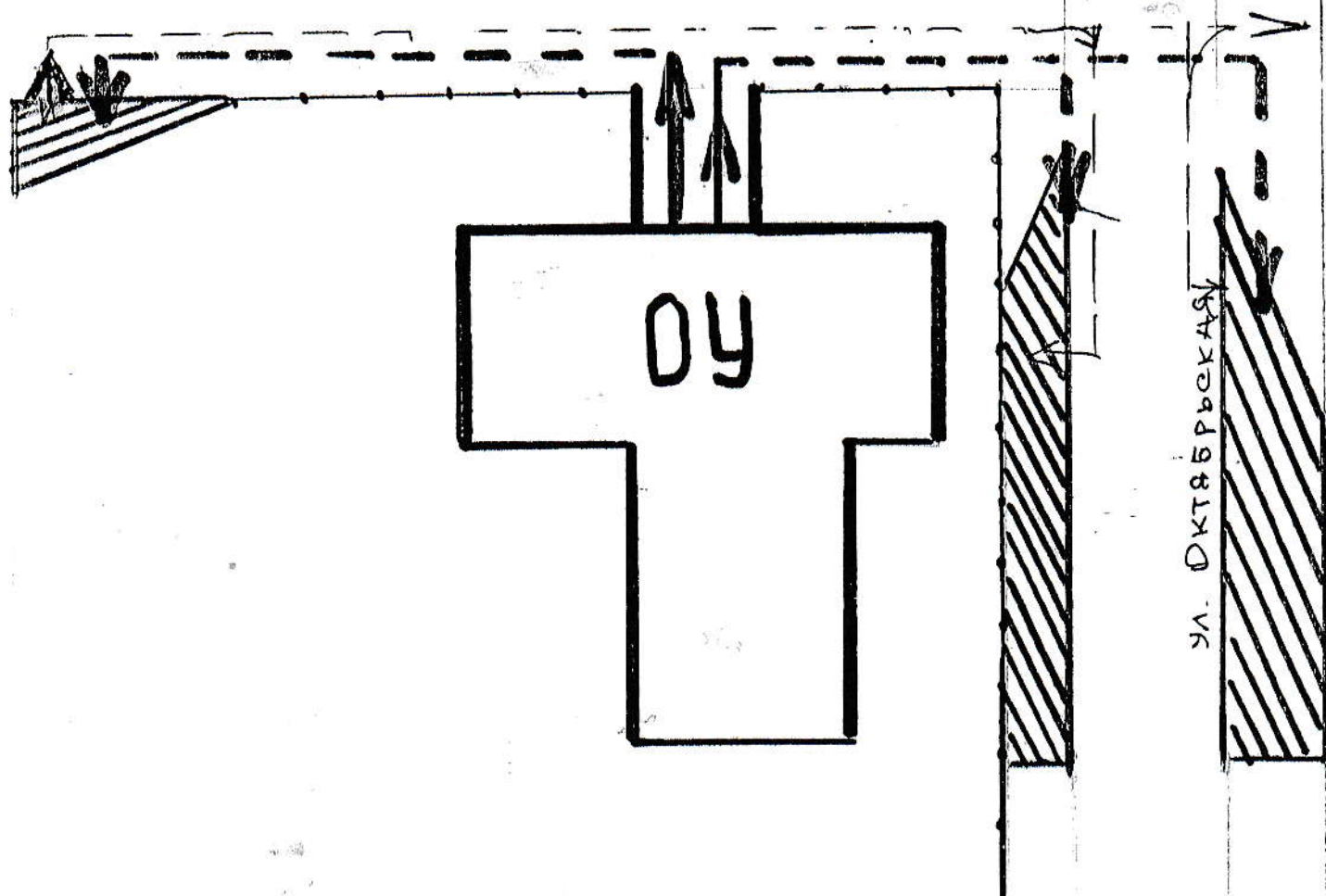





-  - ЖИЛАЯ ЗАСТРОЙКА
-  - ПЕШЕХОДНЫЙ ПЕРЕХОД
-  - ЗНАК ПЕШЕХОДНЫЙ ПЕРЕХОД.
-  - ТРОТУАР

-  - ДВИЖЕНИЕ ТРАНСПОРТНЫХ СРЕДСТВ
-  - ДВИЖЕНИЕ ДЕТЕЙ, В (ИЗ) ОУ
-  - ПРОЕЗЖАЯ ЧАСТЬ
-  - ЗОНА ИГРОВОЙ ПЛОЩАДКИ

2.3. ПЛАН РЕКОМЕНДУЕМЫХ ПУТЕЙ К
МЕСТУ ПОСАДКИ И ВЫСАДКИ.

ул. Советская



-  - место посадки (высадки)
-  - движение детей и подростков
-  - движение транспорта

Рекомендации к составлению план-схемы района расположения ОУ

1. Район расположения образовательного учреждения определяется группой жилых домов, зданий и улично-дорожной сетью, тротуаром, ограждением, парковкой для транспорта, с которыми рядом непосредственно находится образовательное учреждение;

2. Территория, указанная в схеме, включает в себя:

- образовательное учреждение;
- парк, в котором проводятся занятия на открытом воздухе (*при наличии*);
- летняя сцена и площадка для игр;
- жилые дома, в которых проживает часть детей (учеников) данного образовательного учреждения;

- автомобильные дороги и тротуары;

3. На схеме обозначено:

- расположение жилых домов, зданий и сооружений;
- сеть автомобильных дорог;
- пути движения транспортных средств;
- пути движения детей (учеников) в/из образовательного учреждения;
- уличные (наземные – нерегулируемые) пешеходные переходы;
- названия улиц ;
- зеленые насаждения;
- дорожка для проведения различных занятий;
- ограждение территории ОУ;
- дорожное ограждение;

Схема необходима для общего представления о районе расположения ОУ. Для изучения безопасности движения детей на схеме обозначены наиболее частые пути движения учеников от дома к ОУ и обратно.

При исследовании маршрутов движения детей необходимо уделить особое внимание опасным зонам, где часто дети (ученики, обучающиеся) пересекают проезжую часть не по пешеходному переходу.